














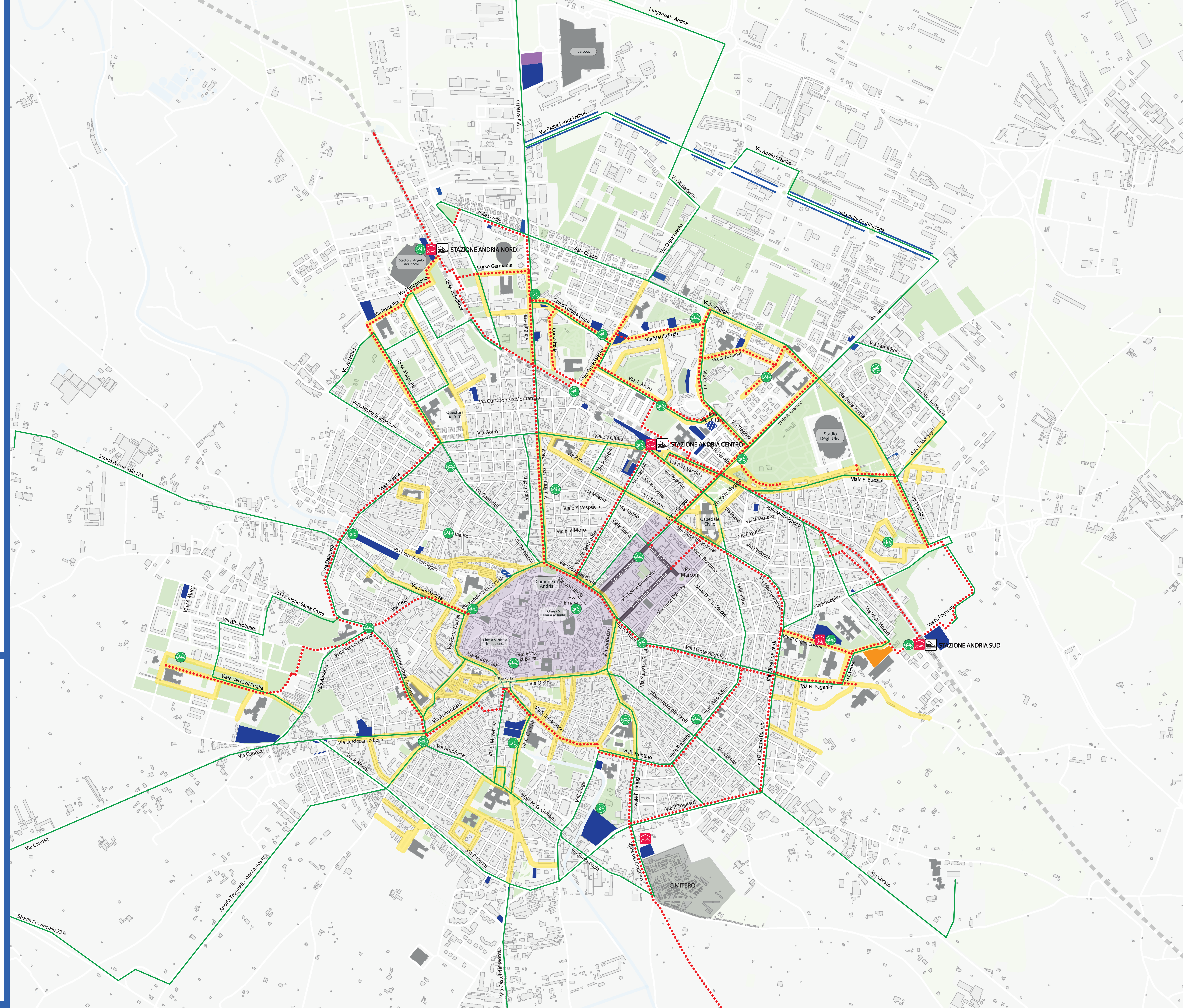


LEGENDA:

-  PISTE ED ITINERARI CICLABILI
-  PERCORSO URBANO DEL TPL
-  AREE 30
-  AREE DI SOSTA PUBBLICHE / PRIVATE
-  PARCHEGGI MULTIPIANO PREVISTI
-  TERMINAL BUS
-  VIE PEDONALI
-  FERROVIA
-  ACQUA
-  VERDE
-  ZTL
-  VELOSTAZIONI
-  BIKESHARING
-  SERVIZI
-  STAZIONI FERROVIARIE
-  POSSIBILE AREA DA ATTREZZARE PER SOSTA CAMPER

N.B. LE PERIMETRAZIONI SONO PURAMENTE INDICATIVE, INDICANDO LA FUNZIONE DELL'AREA INDIVIDUATA.



CITTÀ DI ANDRIA

PIANO URBANO MOBILITÀ SOSTENIBILE

TAVOLA N. 15	SCENARIO DI PIANO
SCALA 1:5.000	DATA NOVEMBRE 2022
COMMITTENTE: CITTÀ DI ANDRIA	
PROGETTISTI INCARICATI: SISPLAN S.R.L. ING. DOMENICO ROMANELLO ALBO INGEGNERI PROVINCIA MILANO N° 20542	 CORSO MEANO 19 20900 MONZA (MI)