



Città di Andria

Settore 2 Piano e Pianificazione Strategica





Perimetrazione delle aree percorse dal fuoco Anno 2018

Art. 10, comma 2, Legge 21.11.2000 n. 353

Fonte: corpo forestale dello stato

data incendio 19/07/2018

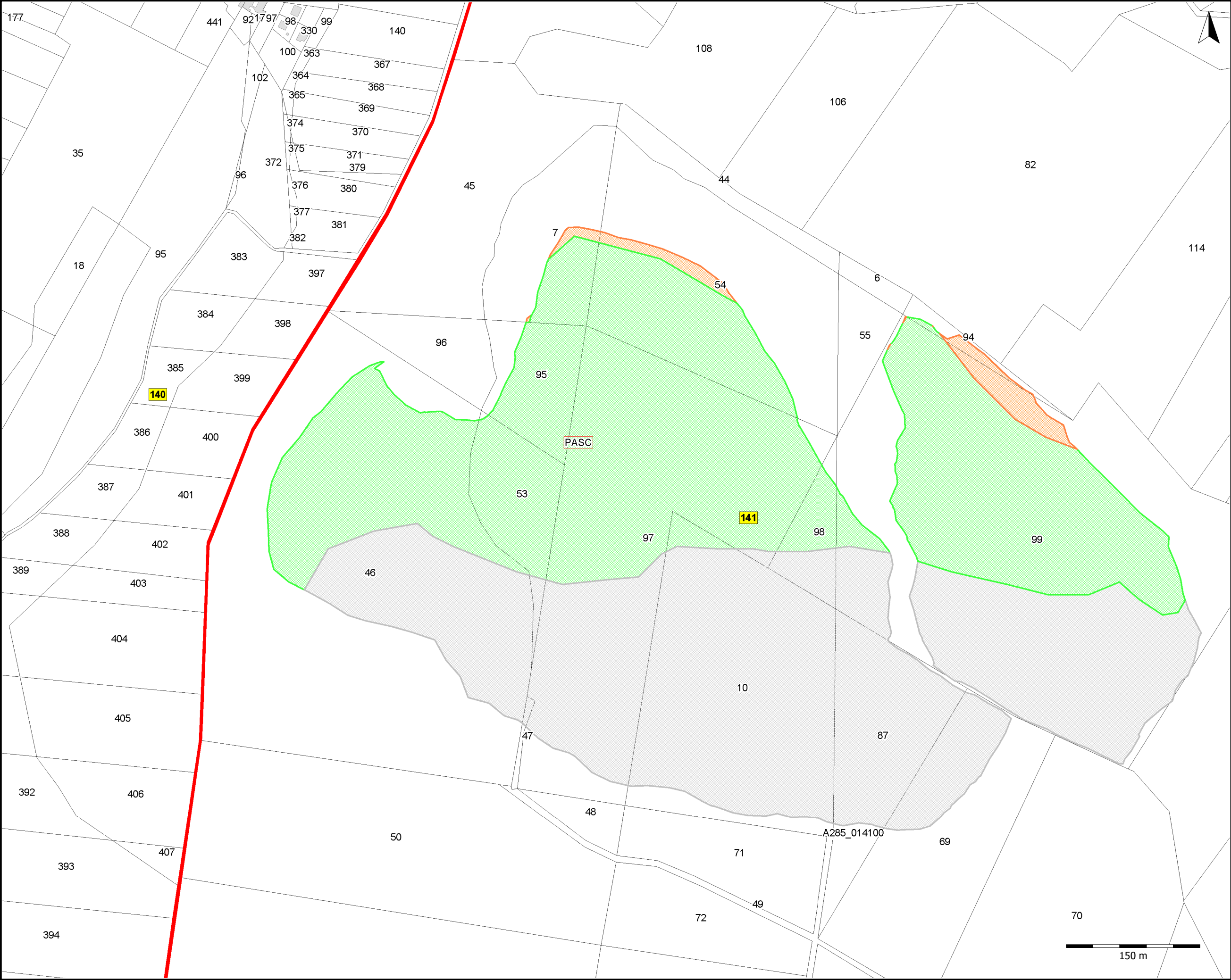
TAV. 4 **Stralcio del Foglio di mappa n. 141** **Località : Fornelli**

LEGENDA		AREE PERCORSE DAL FUOCO - USO DEL SUOLO	
	Limite Foglio di Mappa	Bosco	(BOSC)
	n° Foglio di Mappa	Non Classificato	(NC)
		Non Bosco	(NONBOSC)
		Pascolo	(PASC)

Il Responsabile del Procedimento
Ing. Riccardo Miracapillo

Il Dirigente
(Decreto Commissariale n. 842/2019)
IL SEGRETARIO GENERALE
Dott. Giuseppe Borgia

Località: Fornelli



APF 2018

- BOSC
- N.C.
- NONBOSC
- PASC

Fabbricati

Foglio di Mappa

Particelle

limite_comunale

**Ministero delle Politiche Agricole Alimentari e Forestali**Corpo Forestale dello Stato
Rilievo delle aree percorse dal fuoco

Regione	PUGLIA	Provincia	BARLETTA-ANDRIA-TRANI
Comune	ANDRIA		
Località	fornelli		

Data incendio 19/07/2018**Superficie boschiva percorsa dal fuoco (Ha)** 00.00.00**Superficie non boschiva percorsa dal fuoco (Ha)** 30.59.40**Di cui superficie pascoliva percorsa dal fuoco (Ha)** 30.32.41**Totale superficie percorsa dal fuoco (Ha)** 30.59.40**Lista delle particelle interessate**

Codice Nazionale	Foglio	Particella	Sub	Allegato	Sviluppo	Superficie in mq	
						Percorsa	Totale
A285	141	00007		0	0	5934	21634
A285	141	00010		0	0	58945	63295
A285	141	00046		0	0	66146	142955
A285	141	00047		0	0	222	585
A285	141	00053		0	0	13569	13622
A285	141	00054		0	0	22920	55320
A285	141	00069		0	0	9467	42124
A285	141	00087		0	0	22197	26154
A285	141	00095		0	0	10596	13006
A285	141	00097		0	0	82031	88214
A285	141	00098		0	0	6957	7434
A285	141	00099		0	0	6956	148926