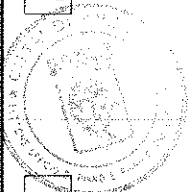




OBIETTIVO STRATEGICO N. 1								
colonna A	colonna B	colonna C	colonna D	colonna E	colonna F	colonna G	colonna H	colonna I
Obiettivo Strategico	Descrizione dell'Obiettivo	Priorità (Alta/Bassa)		Indicatore di misurazione previsto (qualitativo/quantitativo)	Valore obiettivo misurabile	Data conseguimento prevista	Assegnazione del peso all'Obiettivo	Personale Responsabile di Procedimento
SEZIONE A	Assegnazione tutti ricadenti nel P. d. Z. 167	ALTA		vedi indicatori indicati di seguito	vedi infra	31/12/16		dr. Giuseppe BORGIA
	Azioni	Indicatore di misurazione previsto (qualitativo/quantitativo)	Valore obiettivo misurabile	Data conseguimento prevista	Peso attribuito all'azione		5	Personale assegnatario
	1	Attività propedeutica all'aggiornamento graduatoria: verifica attuale possesso dei requisiti di ammissibilità all'assegnazione dei singoli compensi nell'elenco approvato con D.C.C. 2197/89. ...	30	30/06/16	1	30/06/16		A. Cassano cat. C2
	2	Asseveramento dell'attività di decadenza dalla graduatoria: (Comunicazione ex art. 7 L. 24/190) di avvio del procedimento fino alla decadenza della graduatoria. Esame eventuali osservazioni. Redazione Determina Dirigenziale di dichiarazione di decadenza dalla graduatoria.	20	31/12/16	2	31/12/16		A. Cassano cat. C3
SEZIONE B	3	predisposizione atti per effettuare il sorteggio pubblico del soggetto e relativo alloggio da assegnare	1	31/12/16	1	31/12/16		A. Cassano cat. C4
	4	trasmissione all'ufficio proposto della documentazione necessaria alla stipula della convenzione	1	31/12/16	1	31/12/16		A. Cassano cat. C5
	Azione	Assegnazione della percentuale di completamento	Calcolo del punteggio conseguito in ogni singola azione (dato dal prodotto del peso assegnato all'azione per la percentuale di completamento)	Somma dei punteggi conseguiti nelle singole azioni				Personale assegnatario
SEZIONE C								
SEZIONE D	Valutazione dei risultati	Percentuale di completamento						

IL CAPO SERVIZIO URBANISTICA  
ing. Paolo BAVARO

IL DIRIGENTE ad interim  
dr. Giuseppe BORGIA



# COMUNE DI ANDRIA

Obiettivo strategico	
Misurazione della performance di risultato	
<div> <div>UFFICIO DI PIANO E PIANIFICAZIONE STRATEGICA</div> <div>URBANISTICA</div> </div>	
<div> <div>Settore</div> <div>Servizio</div> </div>	
<div> <div>DESCRIZIONE</div> <div>Assegnazione in diritto di superficie dei lotti cimiteriali</div> </div>	
<div> <div>FINALITÀ</div> <div>assegnare i lotti liberati dalle deposizioni dei resti mortali ai richiedenti, inseriti in graduatoria</div> </div>	
<div> <div>MISSIONE/VISIONE</div> <div></div> </div>	
<div> <div>PERSONALE COINVOLTO NEL CONSEGUIMENTO DELL'OBIETTIVO OPERATIVO</div> <div></div> </div>	
Nome e Cognome	Categoria Azioni
<div> <div>Vedi scheda allegata. Agli atti indicante la scomposizione degli obiettivi in azioni ed il personale assegnatario</div> </div>	
<div> <div>Indicazioni di quantità: indicatori di efficacia</div> </div>	
<div> <div>lotti assegnati / lotti reperi disponibili</div> </div>	
<div> <div>Indicazioni di quantità: indicatori di efficacia temporale</div> </div>	
<div> <div>Indicazioni di quantità: indicatori di efficienza economica</div> </div>	
<div> <div>Indicazioni di qualità</div> </div>	
<div> <div>Performance attesa anno 2016</div> <div>Performance attesa anno 2017</div> <div>Performance attesa anno 2018</div> </div>	
<div> <div>100%</div> <div>100%</div> <div>100%</div> </div>	

IL CAPO SERVIZIO URBANISTICA  
ing. Paolo BAVARO

IL DIRIGENTE ad interim  
dr. Giuseppe BORGIA



obiettivo strategico n. 2									
	colonna A	colonna B	colonna C	colonna D	colonna E	colonna F	colonna G	colonna H	colonna I
SEZIONE A	Obiettivo Strategico	Descrizione dell'Obiettivo	Priorità (Alta/Bassa)		Indicatore di misurazione previsto (qualitativo/quantitativo)	Valore obiettivo misurabile	Data conseguimento prevista	Assegnazione del peso all'Obiettivo	Personale Responsabile di Procedimento
	assegnazione in diritto di superficie di lotti censuati	assegnazione lotti censuati per realizzazione cappelle gentilizie ad iniziativa privata	ALTA				31/12/16		dr. Giuseppe BORGIA
SEZIONE B	Azioni	Scomposizione di ogni singolo obiettivo in azioni	Indicatore di misurazione previsto (qualitativo/quantitativo)	Valore obiettivo misurabile	Data conseguimento prevista	Peso attribuito all'azione		5	Personale assegnatario
	1	Espletamento dell'attività propedeutica all'assegnazione dei lotti: scorporamento ad aggiornamento graduatoria per individuazione soggetti da convocare - diritto - predisposizione della delibera - scelta del lotto - trasmissione documentazione all'ufficio preposto per stipula convenzione in diritto di superficie dell'area	convenzioni previste	3	31/12/16	2,5			A Cassano cat. C2
	2	Espletamento dell'attività tesa alla decadenza del soggetto della graduatoria: invio comunicazione 10 bis - verifica osservazioni - predisposizione determinazione di decadenza	determinazioni previste	5	31/12/16	2,5			A Cassano cat. C2
SEZIONE C	Azione	Descrizione dei risultati raggiunti per ogni singola azione in cui è stato scomposto l'obiettivo	Assegnazione della percentuale di completamento	Calcolo del punteggio conseguito in ogni singola azione (dato dal prodotto del peso assegnato all'azione per la percentuale di completamento)	Somma dei punteggi conseguiti nelle singole azioni				Personale assegnatario
SEZIONE D	Valutazione dei risultati	Punteggio complessivo assegnato alle performance operative derivante dalla somma dei punteggi conseguiti nelle singole azioni	Percentuale di completamento						
IL CAPO SERVIZIO URBANISTICA ing. Paolo BAVARO						IL DIRIGENTE ad interim dr. Giuseppe BORGIA			






# COMUNE DI ANDRIA

Settore Servizio		Obiettivo strategico		Misurazione della performance di risultato		UFFICIO DI PIANO E PIANIFICAZIONE STRATEGICA URBANISTICA	
		OBIETTIVO N. 3					
Descrizione: revisione dei perimetri delle aree gravate da vincolo di pericolosità geomorfologica							
Finalità: adeguare le aree a pericolosità idraulica alla realtà territoriale							
Missione/visione:							
Personale coinvolto nel conseguimento dell'obiettivo operativo		Note/Osservazioni					
Nome e Cognome	Categoria	Azioni	Ris. conseguito anno 2015	Ris. conseguito anno 2017	Ris. conseguito anno 2018	Performance attesa anno 2017	Performance attesa e attesa anno 2018
Vedi scheda allegata agli atti indicante la scomposizione degli obiettivi in azioni ed il personale assegnatario							
Indicatori di quantità: indicatori di efficacia							
Indicatori di quantità: indicatori di efficacia temporale							
emissione atti in mesi / 6 mesi			100% 100% -				
Indicatori di quantità: indicatori di efficienza economica							
Indicatori di qualità							

IL CAPO SERVIZIO URBANISTICA  
ing. Paolo BAVARO

IL DIRIGENTE ad interim  
dr. Giuseppe BORGIA



OBIETTIVO STRATEGICO N.3								
	colonna A	colonna B	colonna C	colonna D	colonna E	colonna F	colonna G	colonna H
	Obiettivo Strategico	Descrizione dell'Obiettivo	Priorità (Alta/Bassa)		Indicatore di misurazione previsto (qualitativo/quantitativo)	Valore obiettivo misurabile	Data conseguimento prevista	Assegnazione del peso all'Obiettivo
SEZIONE A	Revisione dei perimetri delle aree garantite da vincolo di pericolosità geomorfologica	Attività di affiancamento all'Autorità di Bacino per la revisione dei perimetri delle aree garantite da vincolo di pericolosità geomorfologica	ALTA		vedi indicatori indicati di seguito	vedi infra	31/12/16	Ing. Paolo BAVARO cat. D4
	Azioni	Scomposizione di ogni singolo obiettivo in azioni	Indicatore di misurazione previsto (qualitativo/quantitativo)	Valore obiettivo misurabile	Data conseguimento prevista	Peso attribuito all'azione		Personale assegnatario
SEZIONE B	1	Istruttoria risultanze AaB	Almeno 1	1	31/12/16	2		Ing. P. Bavaro cat. D4 geom. R. Inchingolo cat. C1
	2	Divulgazione e partecipazione cittadina	Almeno 1	1	31/12/16	1,5		geom. R. Inchingolo cat. C1 - A. Sgarra cat. C5
	3	delibera di G.C. Di aggiornamento perimetrazioni aree a pericolosità geomorfologica Comune di Andria - in seguito studi riferiti al "rischio geologico da cavità" - ACCETTAZIONE	Almeno 1	1	31/12/16	2,0		A. Sgarra cat. C5
SEZIONE C	Azione	Descrizione dei risultati raggiunti per ogni singola azione in cui è stato scomposto l'obiettivo	Assegnazione della percentuale di completamento	Calcolo del punteggio conseguito in ogni singola azione (dato dal prodotto del peso assegnato all'azione per la percentuale di completamento)	Somma dei punteggi conseguiti nelle singole azioni			Personale assegnatario
SEZIONE D	Valutazione dei risultati	Punteggio complessivo assegnato alle performance operative derivante dalla somma dei punteggi conseguiti nelle singole azioni	Percentuale di completamento					
IL CAPO SERVIZIO URBANISTICA ing. Paolo BAVARO						IL DIRIGENTE ad interim dr. Giuseppe BORGIA		



COMUNE DI ANDRIA

Obiettivo strategico
----------------------

## Misurazione della performance di risultato

**Settore**  
**UFFICIO DI PIANO E PIANIFICAZIONE STRATEGICA**

Servizio URBANISTICA

## OBJETIVO N.º 4

**Descrizione:** Assegnazione fortificanti nel Piano degli insediamenti produttivi

**Finalità:** incrementare i produttivi per la produttività economica e sociale

**Missione/visione:**

Personale coinvolto nel conseguimento dell'obiettivo operativo	Note/Osservazioni
--	-------------------

Nome e Cognome	Categoria	Affilia
----------------	-----------	---------

Nome e Cognome	Categoria	Affilia
----------------	-----------	---------

Nome e Cognome	Categoria	Affilia
----------------	-----------	---------

Vedi scheda allegata agli atti indicante la composizione degli obiettivi in azioni ed il personale assegnatario

Indicatori di quantità: indicatori di efficacia	Indicatori di qualità: indicatori di efficacia	Indicatori di quantità: indicatori di efficacia	Indicatori di qualità: indicatori di efficacia
Indicatori di quantità: indicatori di efficacia	Indicatori di qualità: indicatori di efficacia	Indicatori di quantità: indicatori di efficacia	Indicatori di qualità: indicatori di efficacia

[illegible][illegible][illegible][illegible]

IL CAPO SERVIZIO URBANISTICA  
ing. Paolo BAVARO

IL DIRIGENTE ad interim  
dr. Giuseppe BORGIA

IL CAPO SERVIZIO URBANISTICA  
ing. Paolo BAVARO



OBIETTIVO STRATEGICO N. 4									
	colonna A	colonna B	colonna C	colonna D	colonna E	colonna F	colonna G	colonna H	colonna I
SEZIONE A	Obiettivo Strategico	Descrizione dell'Obiettivo	Priorità (Alta/Bassa)		Indicatore di misurazione previsto (qualitativo/quantitativo)	Valore obiettivo misurabile	Data conseguimento prevista	Assegnazione del peso all'Obiettivo	Personale Responsabile di Procedimento
	Assegnazione lotti ricadenti nel Piano degli insediamenti produttivi	Incrementare insediamenti produttivi per la produttività economica e sociale	ALTA		vedi indicatori indicati di seguito	vedi infra			dr. G. BORGIA
	Azioni	Scomposizione di ogni singolo obiettivo in azioni	Indicatore di misurazione previsto (qualitativo/quantitativo)	Valore obiettivo misurabile	Data conseguimento prevista	Peso attribuito all'azione		19,75	Personale assegnatario
	1	ricognizione lotti liberi	Almeno 1	1		2,5			A. Sgarra cat. C5
	2	Espletamento dell'attività propedeutica all'assegnazione del lotto: predisposizione lettera di invito convocazione per la scelta del lotto verbalizzazione scelta lotto - trasmissione documentazione all'ufficio preposto per stipula convenzione	convocazioni previste	25		1			A. Sgarra cat. C5
SEZIONE B			verbalizzazioni previste	25		2			A. Sgarra cat. C5
		predisposizione determinazioni dirigenziali di richiesta pagamento acconto	determinazioni previste	8		3			A. Sgarra cat. C5 M. Miani cat. B7
		predisposizione determinazioni dirigenziali di richiesta pagamento saldo	determinazioni previste	8		2,75			A. Sgarra cat. C5
		predisposizione determinazioni dirigenziali PER TRANSAZIONI	determinazioni previste	13		1,5			A. Sgarra cat. C5
		Espletamento dell'attività resa alla scadenza del soggetto dalla graduatoria: invio comunicazione 10 <sup>da</sup> bis - verifica osservazioni - predisposizione determinazione di scadenza	determinazioni previste	20		4			A. Sgarra cat. C5 A. Cassano cat. C2 M. Miani cat. B7
SEZIONE C		Attività propedeutica alle stipule notariali	convenzioni previste	20		2			A. Sgarra cat. C5
		attività propedeutica per stipula atti transattivi	atti previsti	13		1			A. Sgarra cat. C5
	Azione	Descrizione dei risultati raggiunti per ogni singola azione in cui è stato scomposto l'obiettivo	Assegnazione della percentuale di completamento	Calcolo del punteggio conseguito in ogni singola azione (dato dal prodotto del peso assegnato all'azione per la percentuale di completamento)	Somma dei punteggi conseguiti nelle singole azioni				Personale assegnatario
SEZIONE D	Valutazione dei risultati	Punteggio complessivo assegnato alla performance operativa derivante dalla somma dei punteggi conseguiti nelle singole azioni	Percentuale di completamento						
									IL DIRIGENTE ad interim dr. Giuseppe BORGIA

COMUNE DI ANDRIA

Obiettivo strategico
----------------------

## Misurazione della performance di risultato

Settore  
UFFICIO DI PIANO E PIANIFICAZIONE STRATEGICA

Servizio URBANISTICA

## OGGETTO: OBIETTIVO N. 5

**Descrizione:** Variante al P.R.G. Vigente - RITIP/ZZAZIONI

**Finalità:** Rimuovere le carenze attuali del P.R.G. Per migliorare la pianificazione territoriale

Mission/visione:

Personale coinvolto nel conseguimento dell'obiettivo operativo	Note/Osservazioni
--	-------------------

Nome e Cognome	Categoria	Attori
----------------	-----------	--------

Vedi scheda allegata agli atti indicante la composizione degli obiettivi in azioni ed il personale assegnatario

[illegible][illegible]

procedimenti avviati	procedimenti in corso	procedimenti conclusi	procedimenti in corso / 12 mesi	procedimenti conclusi / 12 mesi
100%	100%	100%	100%	100%

[illegible]

Indicatori di qualità

IL DIRIGENTE, ad interim  
dr. Giuseppe BORGIA

IL DIRIGENTE, ad interim  
dr. Giuseppe BORGIA

[illegible]



COMUNE DI ANDRIA									
Settore Servizio		Obiettivo strategico Misurazione della performance di risultato UFFICIO DI PIANO E PIANIFICAZIONE STRATEGICA URBANISTICA		Obiettivo N. 6					
Descrizione variante allo strumento urbanistico generale conseguenti alla realizzazione di opere pubbliche da parte di altri enti									
Finalità: Rimuovere le carenze attuali del P.R.G. Per migliorare la pianificazione territoriale									
Stakeholders: Settori- Enti - Collettività									
Note/Osservazioni									
Personale coinvolto nel conseguimento dell'obiettivo operativo		Azioni		Indicatori di quantità: Indicatori di efficacia					
Nome e Cognome	Capacità	Azioni		Ris. conseguito anno 2016	Ris. conseguito anno 2017	Ris. conseguito anno 2018	Performance attesa anno 2016	Performance attesa anno 2017	Performance attesa anno 2018
vedi scheda allegata: agli atti indicante la composizione degli obiettivi in azioni ed il personale assegnatario									
procedimenti attivati/istanze pervenute				100% 100% 100%					
Indicatori di quantità: Indicatori di efficacia temporale									
Indicatori di quantità: Indicatori di efficienza economica									
Indicatori di qualità									

IL DIRIGENTE ad interim  
dr. Giuseppe BORGIA

OBIETTIVO STRATEGICO N. 6									
	colonna A	colonna B	colonna C	colonna D	colonna E	colonna F	colonna G	colonna H	colonna I
	Obiettivo Operativo	Descrizione dell'Obiettivo	Priorità (Alta/Bassa)		Indicatore di misurazione previsto (qualitativo/quantitativo)	Valore obiettivo misurabile	Data conseguimento prevista	Assegnazione del peso all'Obiettivo	Personale Responsabile di Procedimento
SEZIONE A	Obiettivo Operativo	Generale conseguenti alla realizzazione di opere pubbliche da parte di enti: linea Bari-Barietta - Interamento della linea e della stazione nel centro urbano di Andria e sostituzione della nuova fermata Andria Nord (interata).	Alta		vedi indicatori indicati di seguito	vedi infra	31/12/16	3.5	Personale assegnatario ing. P. Bavaro cat. D4
		Scomposizione di ogni singolo obiettivo in azioni	Indicatore di misurazione previsto (qualitativo/quantitativo)	Valore obiettivo misurabile	Data conseguimento prevista	Peso attribuito all'azione	31/12/16		
SEZIONE B	1	Espletamento attività di verifica tecnico giuridica dell'intervento e di rispondenza alle norme urbanistiche vigenti	Almeno 1	1	30/01/16	1	31/01/16		Ing. P. BAVARO cat. D4 geom. R. Inchingolo cat. C1
	2	Espletamento delle attività per la predisposizione della proposta deliberata di C.C. di adozione della Variante urbanistica	Almeno 1	1	29/02/16	1	29/02/16		A Cassano cat. C2
SEZIONE C	3	Espletamento delle attività per la predisposizione della proposta deliberata di C.C. di approvazione della Variante urbanistica, previa trasmissione pareri propedeutici	Almeno 1	1	31/12/16	1.5	31/12/16		A Cassano cat. C2
	Azione	Descrizione dei risultati raggiunti per ogni singola azione in cui è stato scomposto l'obiettivo	Assegnazione della percentuale di completamento	Calcolo del punteggio conseguito in ogni singola azione (dato dal prodotto del peso assegnato all'azione per la percentuale di completamento)	Somma dei punteggi conseguiti nelle singole azioni				Personale assegnatario
SEZIONE D									
	Valutazione dei risultati	Punteggio complessivo assegnato alle performance operative derivate dalla somma dei punteggi conseguiti nelle singole azioni	Percentuale di completamento						
IL CAPO SERVIZIO URBANISTICA ing. Paolo BAVARO						IL DIRIGENTE ad interim dr. Giuseppe BORGIA			








OBIETTIVO STRATEGICO N. 7							
	colonna A	colonna B	colonna C	colonna D	colonna E	colonna F	colonna G
	OBIETTIVO STRATEGICO	Descrizione dell'OBIETTIVO	Priorità (Alta/Bassa)		Indicatore di misurazione previsto (qualitativo/quantitativo)	Valore obiettivo misurabile	Data conseguimento prevista
SEZIONE A							
	NUOVO REGOLAMENTO C.L.P.	Approvazione Nuovo Regolamento di funzionamento della Commissione Locale per il Pataggio					
	Azioni	Scomposizione di ogni singolo obiettivo in azioni	ALTA		vedi indicatori indicati di seguito	vedi infra	31/12/16
SEZIONE B	1	Predisposizione nuovo regolamento per la nomina ed il funzionamento della C.L.P.	Almeno 1	1	Data conseguimento prevista	Peso attribuito all'azione	8,25
						4,25	
	2	Predisposizione proposta di delibera di approvazione nuovo regolamento per la nomina ed il funzionamento della C.L.P.	n. deliberazioni	1	31/12/16	4	
SEZIONE C	Azione	Descrizione dei risultati raggiunti per ogni singola azione in cui è stato scomposto l'obiettivo	Assegnazione della percentuale di completamento	Calcolo del punteggio conseguito in ogni singola azione (dato dal prodotto del peso assegnato all'azione per la percentuale di completamento)	Somma dei punteggi conseguiti nelle singole azioni		
SEZIONE D	Valutazione dei risultati	Punteggio complessivo assegnato alle performance operative derivate dalla somma dei punteggi conseguiti nelle singole azioni	Percentuale di completamento				
IL CAPO SERVIZIO URBANISTICA ing. Paolo BAVARO						IL DIRIGENTE ad interim dr. Giuseppe BORGIA	






OBIETTIVO STRATEGICO N. 8									
	colonna A	colonna B	colonna C	colonna D	colonna E	colonna F	colonna G	colonna H	colonna I
SEZIONE A	Obiettivo Strategico	Descrizione dell'Obiettivo	Priorità (Alta/Bassa)		Indicatore di misurazione previsto (qualitativo/quantitativo)	Valore obiettivo misurabile	Data conseguimento prevista	Assegnazione del peso all'Obiettivo	Personale Responsabile di Procedimento
									ing. Paolo BAVARO cat. DA
	Adeguamento al vigente piano di pianificazione paesaggistica regionale	VARIANTE ALLO STRUMENTO URBANISTICO GENERALE (ADEGUAMENTO AL PIANO PAESAGGISTICO TERRITORIALE REGIONALE)	ALTA		vedi indicatori indicati di seguito	vedi infra	31/12/16	4	Personale assegnatario
SEZIONE B	Azioni	Scomposizione di ogni singolo obiettivo in azioni	Indicatore di misurazione previsto (qualitativo/quantitativo)	Valore obiettivo misurabile	Data conseguimento prevista	Peso attribuito all'azione			
	1	Istruttoria sulle attività da espletare per l'adeguamento al nuovo piano paesaggistico	Almeno 1	1	31/12/16	3			ing. Pa. Bavaro cat. D4 R. Inchingolo cat. C1 - M. Inchingolo cat. D1
	2	proposta di provvedimento per l'avvio delle procedure di adeguamento	Almeno 1	1	31/12/16	1			A. Cassano cat. C2 A. Sgarra cat. C5
SEZIONE C	Azione	Descrizione dei risultati raggiunti per ogni singola azione in cui è stato scomposto l'obiettivo	Assegnazione della percentuale di completamento	Calcolo del punteggio conseguito in ogni singola azione (dato dal prodotto del peso assegnato all'azione per la percentuale di completamento)	Somma dei punteggi conseguiti nelle singole azioni				
SEZIONE D	Valutazione dei risultati	Punteggio complessivo assegnato alle performance operative derivate dalla somma dei punteggi conseguiti nelle singole azioni	Percentuale di completamento						
IL CAPO SERVIZIO URBANISTICA ing. Paolo BAVARO						IL DIRIGENTE ad interim dr. Giuseppe BORGIA			





[illegible]

IL CAPO SERVIZIO URBANISTICA  
ing. Paolo BAVARO



COMUNE DI ANDRIA

Obiettivo operativo
---------------------

## Misurazione della performance di risultato

**Settore**  
**UFFICIO DI PIANO E PIANIFICAZIONE STRATEGICA**

Sen/70 URBANISTICA

**OGGETTO: OBIETTIVO N. 2**

Descrizione. Rilascio certificazione destinazione urbanistica di cui al comma 2, art. 30 del D.P.R. 380/01 e s.m.i.  
Finalità. Ottimizzare il servizio mediante la diffusione di informazioni chiare e precise, utilizzando opportuni strumenti informativi di facile accesso, del luogo in cui il servizio può essere richiesto e delle modalità di fruizione del servizio. L'obiettivo è di erogare il servizio con la massima tempestività e comunque nei termini di legge.

Stakeholders: Settori-Enti – Collettività

Personale coinvolto nel conseguimento dell'obiettivo operativo	Note/Osservazioni

Nome e Cognome	Categoria	Azioni

Nome e Cognome	Matr. n°	Classe	Alunno
Alfano	123456	1A	Alfano
Bianchi	234567	1B	Bianchi
...	...	...	...
Zucchi	987654	2C	Zucchi

Veri scheda allegata agli atti indicante la composizione degli obiettivi in azioni ed il personale assegnatario

	Ris. conseguito anno 2016	Ris. conseguito anno 2017	Ris. conseguito anno 2018	Performance attesa anno 2016	Performance e attesa anno 2017	Performance e attesa anno 2018
<b>Indicatori di quantità: Indicatori di efficacia</b>						

certificazioni rilasciate / numero totale delle richieste protocollate		100%	100%
--	--	------	------

[illegible][illegible][illegible]

IL CAPO SERVIZIO URBANISTICA  
ing. Paolo BAVARO

IL CAPO SERVIZIO URBANISTICA  
ing. Paolo BAVARO









OBIETTIVO OPERATIVO N. 3									
	colonna A	colonna B	colonna C	colonna D	colonna E	colonna F	colonna G	colonna H	colonna I
	Obiettivo Operativo	Descrizione dell'Obiettivo	Priorità (Alta/Bassa)		Indicatore di misurazione previsto (qualitativo/quantitativo)	Valore obiettivo misurabile	Data conseguimento prevista	Assegnazioni e del peso all'Obiettivo	Personale Responsabile di Procedimento
SEZIONE A									ing. P. Bavaro cat. D3
	Piani Urbanistici Esecutivi di iniziativa privata	Autorizzazione alla lottizzazione di terreni a scopo edilizio di cui all'art. 28 L. 17/08/1942 n. 1150 - P.d.t.L.	Alta		Formalizzazioni/Adozione/Approvazione	N.2	31/12/16	5	Personale assegnatario.
	Azione	Scomposizione di ogni singolo obiettivo in azioni	Indicatore di misurazione previsto (qualitativo/quantitativo)	Valore obiettivo misurabile	Data conseguimento prevista	Peso attribuito all'azione	31/12/16		
	1	Verifica compilazione documentale- assegnazione numero protocollo	richieste previste	1	31/12/16	0.5			
SEZIONE B	2	Espletamento attività di verifica della qualità dell'intervento e di ricorso alle norme urbanistiche vigenti ed al Piano Regolatore di piani precedentemente presentati	Istruttoria previste	4	31/12/16	3	31/12/16		ing. Paolo BAVARO cat. D3 - geom. R. Inchingolo cat. C1; geom. M. Inchingolo cat. D1
	3	Espletamento delle attività per la predisposizione delle proposte da approvare di C.C. di adozione del P.U.	Proposte di deliberazioni	1	31/12/16	1.5	31/12/16		A. Sgarra cat. C5
	Azione	Descrizione dei risultati raggiunti per singola azione e dello scomposto obiettivo	Assegnazione della percentuale di completamento	Calcolo del punteggio conseguito in ogni singola azione (dato dal prodotto del peso assegnato all'azione per la percentuale di completamento)	Somma dei punteggi conseguiti nelle singole azioni				Personale assegnatario
SEZIONE C									
SEZIONE D	Valutazione dei risultati	Punteggio complessivo assegnato alle performance operative derivante dalla somma dei punteggi conseguiti nelle singole azioni	percentuale di completamento						
IL CAPO SERVIZIO URBANISTICA ing. Paolo BAVARO									
IL DIRIGENTE ad interim dr. Giuseppe BORGIA									

COMUNE DI ANDRIA

IL CAPO SERVIZIO URBANISTICA  
ing. Paolo BAVARO

IL DIRIGENTE ad interim  
dr. Giuseppe BORGIA

IL DIRIGENTE ad interim  
dr. Giuseppe BORGIA

OBIETTIVO OPERATIVO N. 4							
colonna A	colonna B	colonna C	colonna D	colonna E	colonna F	colonna G	colonna H
Obiettivo Operativo	Descrizione dell'Obiettivo	Priorità (Alta/Bassa)		Indicatore di misurazione previsto (qualitativo/quantitativo)	Valore obiettivo misurabile	Data conseguimento prevista	Assegnazione del peso all'Obiettivo
SEZIONE A	aggiornamento delle aree percorse dal fuoco						2,5
					vedi infra	31/12/16	
	Azione				Peso attribuito all'azione		
	1	Almeno 1	1	31/08/2016	0,5	31/12/16	A. Cassano cat. C2
	2	Almeno 1	1	31/09/2016	0,5	31/12/16	A. Cassano cat. C2
SEZIONE B	3	Almeno 1	1	31/09/2016	1	31/12/16	Geom. R. Inchingolo cat. C1
	4	Proposte di deliberazioni	n. 2	31/12/16	0,5	31/12/16	A. Cassano cat. C2
	Azione	Assegnazione della percentuale di completamento	Calcolo del punteggio conseguito in ogni singola azione (dato dal prodotto del peso assegnato all'azione per la percentuale di completamento)	Somma dei punteggi conseguiti nelle singole azioni			Personale assegnatario
SEZIONE C							
SEZIONE D	Valutazione dei risultati	Percentuale di completamento					



*[Handwritten signature]*

*[Handwritten signature]*



COMUNE DI ANDRIA

IL CAPO SERVIZIO URBANISTICA  
ing. Paolo BAVARO

OBIETTIVO OPERATIVO N.5									
	colonna A	colonna B	colonna C	colonna D	colonna E	colonna F	colonna G	colonna H	colonna I
	Obiettivo Operativo	Descrizione dell'Obiettivo	Priorità (Alta/Bassa)		Indicatore di misurazione previsto (qualitativo/quantitativo)	Valore obiettivo misurabile	Data conseguimento prevista	Assegnazione del peso all'Obiettivo	Personale Responsabile di Procedimento
SEZIONE A	certificazione e pareri vari inerenti la materia urbanistica								ing. P. Bavaro cat.D4
		rilascio parere di merito inerenti: 1) realizzazione delle fonti energetiche rinnovabili; 2) costruzione nuovi impianti di smaltimento dei rifiuti ex art. 12 D.lgs. n. 387/03; 3) realizzazione di impianti di auto-smaltimento e di recupero rifiuti di cui al capo V del D.Lgs. n. 162/06 4) costruzioni linee elettriche ex comma 4, art.5 L.R. n. 25/2008	Bassa		pareri/istanze	95%	31/12/16	1,25	Personale assegnatario
		Scomposizione di ogni singolo obiettivo in azioni	Indicatore di misurazione previsto (qualitativo/quantitativo)	Valore obiettivo misurabile	Data conseguimento prevista	Peso attribuito all'azione	31/12/2014		
SEZIONE B	1	Espletamento dell'attività di verifica completezza documentazione assegnazione numero protocollo	n. richieste previste	10	31/12/16	0,2	31/12/16		R. Addati cat. B1
	2	Espletamento dell'attività di verifica conformità dell'intervento agli strumenti urbanistici vigenti nonché accurata analisi del sistema vincolistico del territorio oggetto di trasformazione	n. istruttorie previste	9	31/12/16	0,42	31/12/16		geom. R. Inchingolo cat. C1
	3	attività di redazione del certificato/ratto	certificati /pareri previsti	9	31/12/16	0,43	31/12/16		geom. R. Inchingolo cat. C1 M. Miani cat. B5
	4	rilascio dell'atto	certificati /pareri da rilasciare	9	31/12/16	0,2	31/12/16		R. Addati cat. B1
SEZIONE C	Azione	Descrizione dei risultati raggiunti per ogni singola azione in cui è stato scomposto l'obiettivo	Assegnazione della percentuale di completamento	Calcolo del punteggio conseguito in ogni singola azione (dato dal prodotto del peso assegnato all'azione per la percentuale di completamento)	Somma dei punteggi conseguiti nelle singole azioni				Personale assegnatario
SEZIONE D	Valutazione dei risultati	Punteggio complessivo assegnato alle performance operative derivante dalla somma dei punteggi conseguiti nelle singole azioni	Percentuale di completamento						



IL CAPO SERVIZIO URBANISTICA  
Ing. Paolo BAVARO

IL DIRIGENTE ad interim  
dr. Giuseppe BORGIA

COMUNE DI ANDRIA									
Settore Servizio		Obiettivo operativo		Misurazione della performance di risultato					
		UFFICIO DI PIANO E PIANIFICAZIONE STRATEGICA URBANISTICA							
		OBIETTIVO N. 6							
Descrizione Rilascio certificazione di valutazione e stima degli alloggi convenzionati: PEEP propedeutico per l'alienazione dell'immobile (rimozione vincoli- trasformazione da diritto di superficie in diritto di proprietà - valutazione immobili)				il servizio può essere richiesto e delle modalità di fruire del servizio. L'obiettivo è di erogare il servizio con la massima tempestività e comunque nei termini di legge.					
Stakeholders: Settori- Enti - Collettività									
Personale coinvolto nel conseguimento dell'obiettivo operativo				Note/Osservazioni					
Nome e Cognome	Categoria	Azioni		Ris. conseguito anno 2016	Ris. conseguito anno 2017	Ris. conseguito anno 2018	Performance attesa anno 2016	Performance attesa anno 2017	Performance attesa anno 2018
Vedi scheda allegata agli atti indicante la scomposizione degli obiettivi in azioni ed il personale assegnatario									
Indicatori di quantità: Indicatori di efficacia									
Certificati rilasciati / numero delle richieste protocollate				100% 100% 100%					
Indicatori di quantità: Indicatori di efficacia temporale									
Indicatori di quantità: Indicatori di efficienza economica									
Indicatori di qualità									

UFFICIO DI PIANO E PIANIFICAZIONE STRATEGICA  
URBANISTICA

**OGGETTO: OBIETTIVO N. 6**

Descrizione/Rilascio: certificazione di valutazione e stima degli alloggi convenzionati PEEP propedeutico per l'alienazione dell'immobile (rimozione vincoli- trasformazione da diritto di superficie in diritto di proprietà - valutazione immobili)

Il servizio può essere richiesto e delle modalità di fruizione del servizio. L'obiettivo è di erogare il servizio con la massima tempestività e comunque nei termini di legge.

Stakeholders: Settori: Enti - Collettività

Personale coinvolto nel conseguimento dell'obiettivo operativo	Note/Osservazioni
--	-------------------

Vedi scheda allegata agli atti indicante la composizione degli obiettivi in azione ed il personale assegnatario

Indicatori di quantità						Indicatori di efficacia					
Certificati rilasciati	numero delle richieste protocollate									100%	100%

indicatori di quantità: indicatori di efficacia temporale					
---	--	--	--	--	--

indicatori di quantità	indicatori di efficienza economica
------------------------	------------------------------------

[illegible]

IL DIRIGENTE ad interim  
dr. Giuseppe BORGIA



OBIETTIVO OPERATIVO N. 6								
	colonna A	colonna B	colonna C	colonna D	colonna E	colonna F	colonna G	colonna H
	Obiettivo Operativo	Descrizione dell'Obiettivo	Priorità (Alta/Bassa)		Indicatore di misurazione previsto (qualitativo/quantitativo)	Valore obiettivo misurabile	Data conseguimento prevista	Assegnazioni e del peso all'Obiettivo
SEZIONE A	certificato di stima alloggi di edilizia residenziale pubblica							ing. Paolo BAVARO cat. D4
		Rilascio certificazione di valutazione e stima degli alloggi convenzionati PEEP propedeutici per l'alienazione dell'immobile (rimozione vincoli - trasformazione da diritto di superficie in diritto di proprietà - valutazione immobili)	bassa		certificati di stima	99%	31/12/16	Personale assegnatario
		Scomposizione di ogni singolo obiettivo in azioni				Peso attribuito all'azione		
	1	verifica completezza documentazione - assegnazione numero protocollo	richieste previste	60	31/12/16	0,2	31/12/16	R. Addai cat. B1 V. Scotto cat. B3
SEZIONE B	2	l'attività consiste nel calcolare la somma che il richiedente deve corrispondere al comune, pari alla differenza tra il valore di mercato dell'area al momento dell'alienazione e il prezzo di acquisto a suo tempo corrisposto rivalutato sulla base della variazione dell'indice dei prezzi dell'ingrosso calcolato dall'Istituto Centrale di statistica	istrute previste	60	31/12/16	0,43	31/12/16	Geom. M. Inchingolo cat. D1
	3	certificazione di stima dell'alloggio interessato	certificati previsti	55	31/12/16	0,42	31/12/16	A. Cassano C2
	4	rilascio del certificato di stima previa apposizione dei diritti di pertinenza e di segreteria	Consegna certificati previsti	55	31/12/16	0,2	31/12/16	R. Addai cat. B1 V. Scotto cat. B3
	Azione	Descrizione dei risultati raggiunti per ogni singola azione in cui è stato scomposto l'obiettivo	Assegnazione della percentuale di completamento	Calcolo del punteggio conseguito in ogni singola azione (dato dal prodotto del peso assegnato all'azione per la percentuale di completamento)	Somma dei punteggi conseguiti nelle singole azioni			Personale assegnatario
SEZIONE D								
	Valutazione dei risultati	Punteggio complessivo assegnato alla performance operativa derivante dalla somma dei punteggi conseguiti nelle singole azioni	Percentuale di completamento					
IL CAPO SERVIZIO URBANISTICA ing. Paolo BAVARO						IL DIRIGENTE ad interim dr. Giuseppe BORGIA		



# COMUNE DI ANDRIA

<div> <div>Obiettivo operativo</div> <div>Misurazione della performance di risultato</div> <div> <div>UFFICIO DI PIANO E PIANIFICAZIONE STRATEGICA</div> <div>URBANISTICA</div> </div> </div>	
<div> <div>Settore</div> <div>Servizio</div> </div>	
<div> <div>Descrizione: Rilascio attestato deposito frazionamento catastale di cui al comma 5, art. 30 del D.P.R. 380/01 e s.m.l.</div> <div>Finalità: ottimizzare il servizio mediante la diffusione di informazioni chiare e precise, utilizzando opportuni strumenti informativi di facile accesso, del luogo in cui il servizio può essere richiesto e delle modalità di fruizione del servizio. L'obiettivo è di erogare il servizio con la massima tempestività e comunque nei termini di legge.</div> <div>Ottimizzare il servizio mediante la diffusione di informazioni chiare e precise, utilizzando opportuni strumenti informativi di facile accesso, del luogo in cui il servizio può essere richiesto e delle modalità di fruizione del servizio. L'obiettivo è di erogare il servizio con la massima tempestività e comunque nei termini di legge.</div> </div>	
<div> <div>PERSONALE COINVOLTO NEL CONSEGUIMENTO DELL'OBIETTIVO OPERATIVO</div> <div>Note/Osservazioni</div> </div>	
<div> <div>Nome e Cognome</div> <div>Categoria</div> <div>Azioni</div> </div>	
<div>Vedi scheda allegata agli atti indicante la scomposizione degli obiettivi in azioni ed il personale assegnatario</div>	
<div> <div>Indicatori di quantità: Indicatori di efficacia</div> <div> <div>Performance conseguita anno 2016</div> <div>Ris conseguito anno 2017</div> <div>Ris conseguito anno 2018</div> <div>Performance attesa anno 2016</div> <div>Performance attesa anno 2017</div> <div>Performance attesa anno 2018</div> </div> </div>	
<div> <div>attestati rilasciati / numero delle richieste protocollate</div> <div>100%</div> <div>100%</div> <div>100%</div> </div>	
<div> <div>Indicatori di quantità: Indicatori di efficacia temporale</div> </div>	
<div> <div>Indicatori di quantità: Indicatori di efficienza economica</div> </div>	
<div> <div>Indicatori di qualità</div> </div>	

IL CAPO SERVIZIO URBANISTICA

ing. Paolo BAVARO

IL DIRIGENTE ad interim

dr. Giuseppe BORGIA

OBIETTIVO OPERATIVO N. 7									
	colonna A	colonna B	colonna C	colonna D	colonna E	colonna F	colonna G	colonna H	colonna I
	Obiettivo Operativo	Descrizione dell'Obiettivo	Priorità (Alta/Bassa)		Indicatore di misurazione previsto (qualitativo/quantitativo)	Valore obiettivo misurabile	Data conseguimento prevista	Assegnazione e del peso all'Obiettivo	Personale Responsabile di Procedimento
SEZIONE A	deposito tipo frazionamento /mappale	Rilascio attestato depositato frazionamento catastale di cui al comma 5, art. 30 del D.P.R. 380/01 e s.m.i.	Bassa		attestazioni/istanze	97%	31/12/16	1,25	ing. Paolo BAVARO cat. D4
	Azione	Somministrazione di ogni singolo obiettivo in azioni	Indicatore di misurazione previsto (qualitativo/quantitativo)	Valore obiettivo misurabile	Data conseguimento prevista	Peso attribuito all'azione	31/12/16		Personale assegnatario
SEZIONE B	1	verifica completezza documentale- assegnazione numero protocollo	richieste previste	70	31/12/16	0,2	31/12/16		R. Addati cat. B1
	2	verifica conformità urbanistica urbanistiche dell'area interessata	istruttorie previste	70	31/12/16	0,43	31/12/16		geom. M. Indirigelo cat. D1
	3	Attestazione deposito mappale	Redazione certificati da redigere	68	31/12/16	0,42	31/12/16		V. Scolfo cat. B3
	4	Rilascio dell'attestato al richiedente previa approvazione dei diritti di istruttoria e di segreteria	certificati da rilasciare	68	31/12/16	0,2	31/12/16		R. Addati cat. B1
SEZIONE C	Azione	Descrizione dei risultati raggiunti per ogni singola azione in cui è stato scomposto l'obiettivo	Assegnazione della percentuale di completamento	Calcolo del punteggio conseguito in ogni singola azione (dato dal prodotto del peso assegnato all'azione per la percentuale di completamento)	Somma dei punteggi conseguiti nelle singole azioni				Personale assegnatario
SEZIONE D	Valutazione dei risultati	Punteggio complessivo assegnato alle performance operative derivante dalla somma dei punteggi conseguiti nelle singole azioni	Percentuale di completamento						

IL CAPO SERVIZIO URBANISTICA  
ing. Paolo BAVARO

IL DIRIGENTE ad interim  
dr. Giuseppe BORGIA



# COMUNE DI ANDRIA

<p>Obiettivo operativo</p> <p>Misurazione della performance di risultato</p> <p>UFFICIO DI PIANO E PIANIFICAZIONE STRATEGICA URBANISTICA</p> <p>OBIETTIVO N.8</p>															
<p>Descrizione: Gestione della Commissione Locale per il Paesaggio (CLP)</p>															
<p>Finalità: Garantire il funzionamento e la composizione della Commissione locale per il Paesaggio nonché l'erogazione del compenso spettante ai componenti la Commissione.</p>															
<p>Personale coinvolto nel conseguimento dell'obiettivo operativo</p> <table border="1"> <thead> <tr> <th>Nome e Cognome</th> <th>Categoria</th> <th>Azioni</th> </tr> </thead> <tbody> <tr> <td colspan="3"> <p>Vedi scheda allegata agli atti indicante la scomposizione degli obiettivi in azioni ed il personale assegnatario.</p> </td> </tr> </tbody> </table>										Nome e Cognome	Categoria	Azioni	<p>Vedi scheda allegata agli atti indicante la scomposizione degli obiettivi in azioni ed il personale assegnatario.</p>		
Nome e Cognome	Categoria	Azioni													
<p>Vedi scheda allegata agli atti indicante la scomposizione degli obiettivi in azioni ed il personale assegnatario.</p>															
<p>Performance attesa anno 2015</p>			<p>Performance attesa anno 2016</p>		<p>Performance attesa anno 2017</p>		<p>Performance attesa anno 2018</p>		<p>Performance attesa anno 2019</p>						
<p>100%</p>			<p>100%</p>		<p>100%</p>		<p>100%</p>		<p>100%</p>						
<p>Indicazioni di quantità: indicatori di efficacia</p>															
<p>emissione provvedimenti/tempi di legge</p>															
<p>Indicazioni di quantità: indicatori di efficacia temporale</p>															
<p>Indicazioni di quantità: indicatori di efficienza economica</p>															
<p>Indicazioni di qualità</p>															

IL CAPO SERVIZIO URBANISTICA  
ing. Paolo BAVARO

IL DIRIGENTE ad interim  
dr. Giuseppe BORGIA



OBIETTIVO OPERATIVO N° 8									
	colonna A	colonna B	colonna C	colonna D	colonna E	colonna F	colonna G	colonna H	colonna I
	Obiettivo Operativo	Descrizione dell'Obiettivo	Priorità (Alta/bassa)		Indicatore di misurazione previsto (qualitativo/quantitativo)	Valore obiettivo misurabile	Data conseguimento prevista	Assegnazione del peso all'Obiettivo	Personale Responsabile di Procedimento
SEZIONE A	Gestione della Commissione Locale per il Paesaggio (CLP)	Attività di gestione della C.L.P.							ing. Paolo BAVARO cat. D3
	Azione	Scomposizione di ogni singolo obiettivo in azioni	Alta			vedi indicatori indicati di seguito	31/12/16	3	Personale assegnatario
SEZIONE B	1	Protocollozione delle fatture elettroniche trasmesse dai componenti la commissione tramite il sistema di interscambio (SDI) - Insediamento delle stesse nel RUP del sistema HyperSIC	n. fatture previste	16	31/12/16	1,30	31/12/16		A. Cassano cat. C2
	2	Predisposizione determinazioni dirigenziali di assunzione impegno di spesa e di liquidazione fatture relative ai compensi da erogare ai componenti la Commissione	Almeno 1	1	31/12/16	0,40	31/12/16		A. Cassano cat. C2
	3	Predisposizione ordini del giorno relativi alle singole sedute e pubblicità dei lavori della CLP	n. sedute previste	14	31/12/16	1,30	31/12/16		A. Cassano cat. C2 V. Sclafano cat. B3
SEZIONE C		Descrizione dei risultati raggiunti per ogni singola azione in cui è stato scomposto l'obiettivo	Assegnazione della percentuale di completamento	Calcolo del punteggio conseguito in ogni singola azione (dato dal prodotto del peso assegnato all'azione per la percentuale di completamento)	Somma dei punteggi conseguiti nelle singole azioni				Personale assegnatario
SEZIONE D	Valutazione dei risultati	Punteggio complessivo assegnato alle performance operative derivate dalla somma dei punteggi conseguiti nelle singole azioni	Percentuale di completamento						
IL CAPO SERVIZIO URBANISTICA ing. Paolo BAVARO						IL DIRIGENTE ad interim dr. Giuseppe BORGIA			




# COMUNE DI ANDRIA

Settore Servizio		Obiettivo operativo Misurazione della performance di risultato UFFICIO DI PIANO E PIANIFICAZIONE STRATEGICA URBANISTICA	
		OBIETTIVO N. 9	
Descrizione: Sportello decentrato protocollo informatico			
Finalità: Il servizio si pone come obiettivo il ricevimento, protocollazione e consegna ricevuta in tempo reale garantendo chiarezza, trasparenza e soprattutto certezza di risposta a cui l'amministrazione è tenuta			
Stakeholders: Settori: Enti - Collettività			
Note/Osservazioni			
Personale coinvolto nel conseguimento dell'obiettivo operativo			
Nome e Cognome	Categoria	Azioni	
Vedi scheda allegata agli am indicanti la scomposizione degli obiettivi in azioni ed il personale assegnato.			
Indicatori di quantità: Indicatori di efficacia			
corrispondenza protocollata / corrispondenza pervenuta		Ris. conseguito anno 2016	Performance attesa anno 2016
		Ris. conseguito anno 2017	Performance attesa anno 2017
		Ris. conseguito anno 2018	Performance attesa anno 2018
		100%	100%
Indicatori di quantità: Indicatori di efficacia temporale			
Indicatori di quantità: Indicatori di efficienza economica			
Indicatori di qualità			

IL CAPO SERVIZIO URBANISTICA  
ing. Paolo BAVARO

IL DIRIGENTE/ad interim  
dr. Giuseppe BORGIA

OBIETTIVO OPERATIVO N. 9									
	colonna A	colonna B	colonna C	colonna D	colonna E	colonna F	colonna G	colonna H	colonna I
	Obiettivo Operativo	Descrizione dell'Obiettivo	Priorità (Alta/Bassa)		Indicatore di misurazione previsto (qualitativo/quantitativo)	Valore obiettivo misurabile	Data conseguimento prevista	Assegnazione del peso all'Obiettivo	Personale Responsabile di Procedimento
SEZIONE A	esportato decentrato protocollo informatico	Attività di protocollazione delle corrispondenze in entrata ed in uscita				vedi infra	31/12/16		di Giuseppe BORGIA
	Azione	Scomposizione di ogni singolo obiettivo in azioni	Bassa			Peso attribuito all'azione		0,75	Personale assegnatario
SEZIONE B	1	Espletamento dell'attività di verifica completezza documentale presentata a corso dell'istanza ed assegnazione numero di protocollo	n. istanze previste (in entrata ed in uscita)	2000	31/12/16	0,37			R Addati cat. B1 V Solito cat. B3 M. Masi cat. B7
	2	Espletamento dell'attività di rilascio certificazione urbanistica e trasmissione documentazione al settore SUE ai sensi dell'art. 5, comma 3-ter del D.P.R. 380/01	n. trasmissioni previste	1500	31/12/16	0,38			R Addati cat. B1 V Solito cat. B3 M. Masi cat. B7
SEZIONE C	Azione	Descrizione dei risultati raggiunti per ogni singola azione in cui è stato scomposto l'obiettivo	Assegnazione della percentuale di completamento	Calcolo del punteggio conseguito in ogni singola azione (dato dal prodotto del peso assegnato all'azione per la percentuale di completamento)	Somma dei punteggi conseguiti nelle singole azioni				
SEZIONE D	Valutazione dei risultati	Punteggio complessivo assegnato alle performance operative derivate dalla somma dei punteggi conseguiti nelle singole azioni	Percentuale di completamento						
					IL CAPO-SERVIZIO URBANISTICA ing. Paolo BAVARO			IL DIRIGENTE ad interim dr. Giuseppe BORGIA	



[illegible]

IL DIRIGENTE ad interim  
dr. Giuseppe BORGIA



OBIETTIVO OPERATIVO N.10									
	colonna A	colonna B	colonna C	colonna D	colonna E	colonna F	colonna G	colonna H	colonna I
	Obiettivo Operativo	Descrizione dell'Obiettivo	Priorità (Alta/Bassa)		Indicatore di misurazione previsto (qualitativo/quantitativo)	Valore obiettivo misurabile	Data conseguimento prevista	Assegnazione del peso all'Obiettivo	Personale Responsabile di Procedimento
SEZIONE A					n. richieste	6			dr. Giuseppe BORGIA
	accesso agli atti	Concedere al cittadino la possibilità di conseguire la piena conoscenza del contenuto di documenti amministrativi, mediante visione o estrazione di copia			Valori indicatori indicativi di seguito	vedi infra	31/12/16	0,5	Personale assegnatario
	Azione	Scomposizione di ogni singolo obiettivo in azioni	Bassa	Valore obiettivo misurabile	Data conseguimento prevista	Peso attribuito all'azione			
SEZIONE B	1	assegnazione numero protocollo	n. istanze previste	6	31/12/16	0,1	31/12/16		R. Adami cat. B1 V. Stolfo cat. B3
	2	Espletamento della verifica della esistenza di un interesse diretto, concreto ed attuale corrispondente all'istanza presentata, nonché la sua fondatezza e collegata al documento al quale è chiesto l'accesso	n. verifica previste	6	31/12/16	0,2	31/12/16		A. Sgarra cat. C5 A. Cassano cat. C2
	3	reperimento della documentazione cui si chiede la visione ed estrazione di copie	pratiche da reperire	6	31/12/16	0,2	31/12/16		A. Sgarra cat. C5 A. Cassano cat. C2
SEZIONE C	Azione	Descrizione dei risultati raggiunti per ogni singola azione in cui è stato scomposto l'obiettivo	Assegnazione della percentuale di completamento	Calcolo del punteggio conseguito in ogni singola azione (dato dal prodotto del peso assegnato all'azione per la percentuale di completamento)	Somma dei punteggi conseguiti nelle singole azioni				Personale assegnatario
SEZIONE D	Valutazione dei risultati	Punteggio complessivo assegnato alla performance operativa derivante dalla somma dei punteggi conseguiti nelle singole azioni	Percentuale di completamento						
					IL CAPO SERVIZIO URBANISTICA ing. Paolo BAVARO			IL DIRIGENTE ad interim dr. Giuseppe BORGIA	

